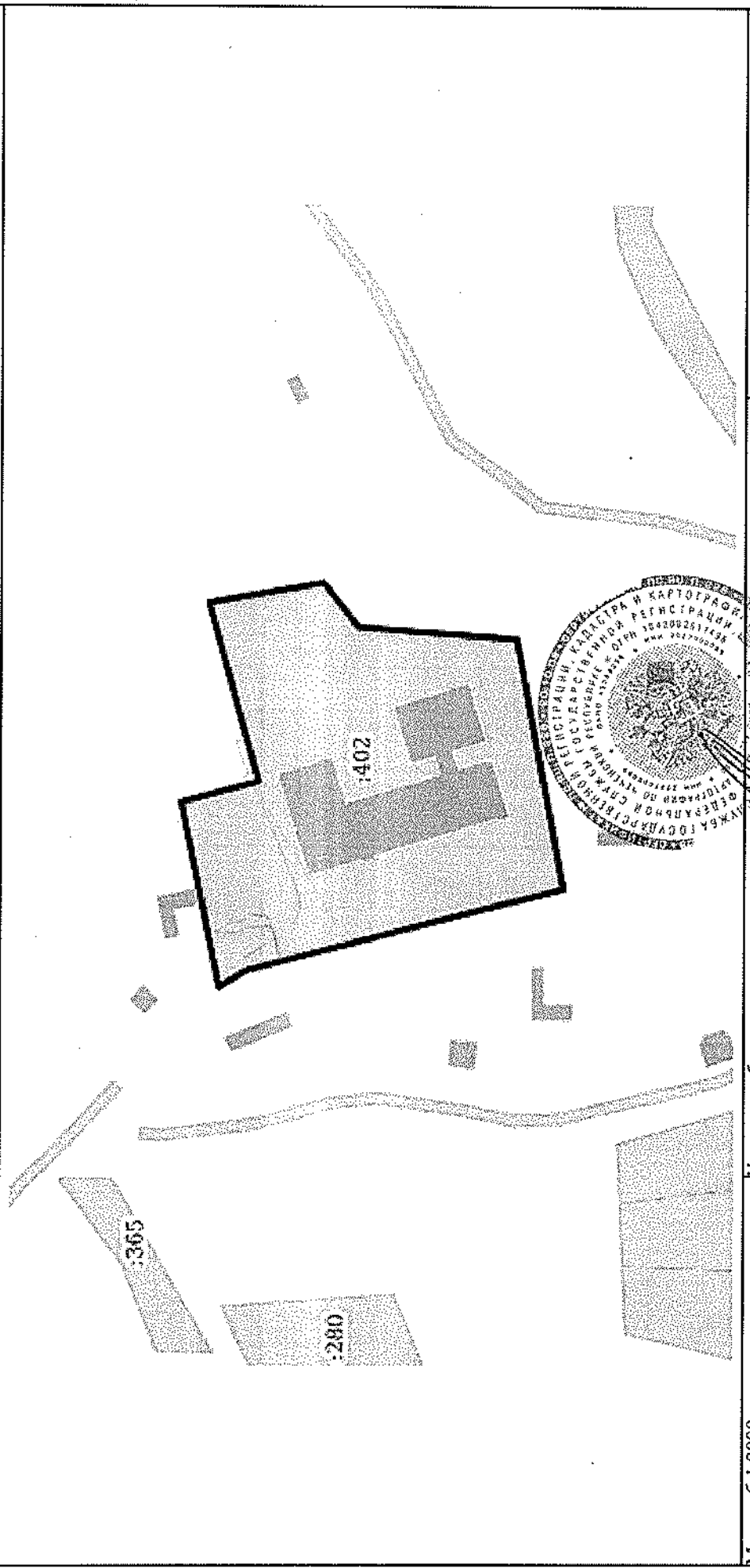


Выписка из Единого государственного реестра недвижимости об основных характеристиках и зарегистрированных правах на объект недвижимости
Описание местоположения земельного участка

Земельный участок		
вид объекта недвижимости		
Лист №1 Раздел 3	Всего листов раздела 3: 1	Всего разделов: 3
20 ноября 2020г.		
Кадастровый номер: 20:05:0200004:402		

План (чертеж, схема) земельного участка



Масштаб 1:2000

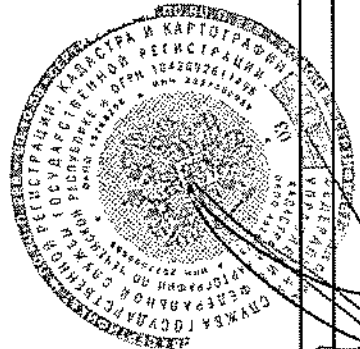
Условные обозначения:

полное наименование должности		подпись	инициалы, фамилия	Заместитель
				А.А.А.А.А.А.А.А.А.А.

Выписка из Единого государственного реестра недвижимости об основных характеристиках и зарегистрированных правах на объект недвижимости
 Сведения о зарегистрированных правах

Земельный участок		
вид объекта недвижимости		
Лист №1	Раздел 2	Всего листов выписки: 3
20 ноября 2020г.		Всего разделов: 3
Кадастровый номер: 20:05:0200004:402		

1	Правообладатель (правообладатели):	1.1	Муниципальное Бюджетное Общеобразовательное Учреждение "Средняя Общеобразовательная Школа села Гухой", ИНН: 2028000406, ОГРН: 1092034001696
2	Вид, номер и дата государственной регистрации права:	2.1	Постоянное (бессрочное) пользование 20:05:0200004:402-20/024/2020-12 03.11.2020 14:49:47
4	Ограничение прав и обременение объекта недвижимости: не зарегистрировано		
1	Правообладатель (правообладатели):	1.2	Итум-Калинский муниципальный район
2	Вид, номер и дата государственной регистрации права:	2.2	Собственность 20:05:0200004:402-20/024/2020-11 03.11.2020 12:08:40
4	Ограничение прав и обременение объекта недвижимости: не зарегистрировано		
5	Сведения о наличии решения об изъятии объекта недвижимости для государственных и муниципальных нужд:		данные отсутствуют
6	Сведения об осуществлении государственной регистрации сделки, права, ограничения права без необходимого в силу закона согласия третьего лица, органа:		данные отсутствуют



полное наименование должности	подпись	инициалы, фамилия	Заместитель Административного отдела
-------------------------------	---------	-------------------	---


Управление Федеральной службы государственной регистрации, кадастра и картографии по Чеченской Республике
полное наименование органа регистрации прав

Выписка из Единого государственного реестра недвижимости об основных характеристиках и зарегистрированных правах на объект недвижимости

Сведения об основных характеристиках объекта недвижимости

В Единый государственный реестр недвижимости внесены следующие сведения:

Лист №1		Раздел I	Всего листов раздела I: 1	Всего разделов: 3	Всего листов выписки: 3
20 ноября 2020г.					
Кадастровый номер:		20:05:0200004:402			
Номер кадастрового квартала:		20:05:0200004			
Дата присвоения кадастрового номера:		15.06.2015			
Ранее присвоенный государственный учетный номер:		данные отсутствуют			
Адрес (местоположение):		Чеченская Республика, Итум-Калинский р-н, с. Гухой, ул. Дадаева, 25			
Площадь, м2:		12000 +/- 38			
Кадастровая стоимость, руб:		2218200			
Кадастровые номера расположенных в пределах земельного участка объектов недвижимости:		20:05:0200004:652			
Категория земель:		Земли населенных пунктов			
Виды разрешенного использования:		для размещения объектов дошкольного, начального, общего и среднего (полного) общего образования, для размещения объектов дошкольного, начального, общего и среднего (полного) общего образования			
Статус записи об объекте недвижимости:		Сведения об объекте недвижимости имеют статус "актуальные"			
Особые отметки:		данные отсутствуют			
Получатель выписки:		Идигова Малика Абухалимовна (представитель правообладателя), Правообладатель: Муниципальное Бюджетное Общеобразовательное Учреждение "Средняя Общеобразовательная Школа села Гухой", ИНН: 2028000406			



полное наименование должности		подпись		инициалы, фамилия	
		<i>[Signature]</i>		Муссара К.П.	
				Заместитель начальника отдела	